

Marktgemeinde Premstätten

Bebauungsplan B104 „Torpeterweg West“

Verordnungswortlaut | Erläuterungen | Zeichnerische Darstellung

GZ: RO-606-70/BPL B104

Termine des Verfahrens

Anhörung gemäß
§ 40 (6) Z.2 Stmk. ROG 2010
idF LGBL. 73/2023

von 29.09.2023 bis 13.10.2023

Beschluss gemäß
§ 40 (6) iVm 38 (6) Stmk. ROG 2010

am 09.11.2023 GZ:

Kundmachung gemäß
§ 40 (6) Stmk. ROG 2010

von bis

Rechtswirksamkeit

mit

Verordnungsprüfung durch das
Amt der Stmk. Landesregierung
gemäß § 100 Stmk. GemO 1967

vom

Abkürzungsverzeichnis

BPL.....	Bebauungsplan
FWP.....	Flächenwidmungsplan
ÖEK / STEK.....	Örtliches Entwicklungskonzept / Stadtentwicklungskonzept
REPRO.....	Regionales Entwicklungsprogramm
SAPRO.....	Sachprogramm des Landes Steiermark
KG.....	Katastralgemeinde
Gst.	Grundstück
Tfl.	Teilfläche (eines Grundstückes)
u.a.	unter anderen
u.ä.	und ähnliche(s)
Vgl.	vergleiche hierzu
s.a.....	siehe auch
BGBL. / LGBL. Nr.	Bundes- / Landesgesetzblatt Nummer
idF / idgF.....	in der Fassung / in der geltenden Fassung
iVm.....	in Verbindung mit
iS.....	im Sinne des/der
Z.....	Ziffer/Zahl
lit.	Litera
GZ.....	Geschäftszahl
Stmk. ROG 2010.....	Steiermärkisches Raumordnungsgesetz 2010 LGBL. Nr. 49/2010 idgF
Stmk. BauG 1995.....	Steiermärkisches Baugesetz 1995 LGBL. Nr. 59/1995 idgF
BBD-VO 1993.....	Bebauungsdichteverordnung 1993 LGBL. Nr. 38/1993 idgF
Stmk. GemO 1967.....	Steiermärkische Gemeindeordnung 1967 LGBL. Nr. 115/1967 idgF

Verordnung

gemäß §§ 40 und 41 der Stmk. GemO 1967 iVm §§ 40 und 41 des Stmk. ROG 2010 und §§ 8 und 11 des Stmk. BauG 1995.

I. Grundlagen und Planungsgebiet

§ 1 Rechtsgrundlage

Die Festlegungen des Bebauungsplanes erfolgen nach den Bestimmungen des Stmk. ROG 2010 und des Stmk. BauG 1995. Sie betreffen nach § 41 (1) Stmk. ROG 2010:

1. Ersichtlichmachungen,
2. Festlegungen,

sowie nach § 41 (2) Stmk. ROG 2010:

Zusätzliche Inhalte betreffend Verkehrsflächen, Erschließungssystem, Nutzung der Gebäude und deren Höhenentwicklung, Lage der Gebäude, Baugrenzlinien, Grünflächenfaktor etc. und weitere Inhalte betreffend die Erhaltung und Gestaltung eines erhaltenswerten Orts-, Straßen- oder Landschaftsbildes, in denen nähere Ausführungen über die äußere Gestaltung (Ansichten, Dachformen, Dachdeckungen, Anstriche, Baustoffe u. dgl.) von Bauten und Einfriedungen enthalten sind.

Weiters betreffen die Festlegungen dieser Verordnung

1. nach §§ 8 (2) und (3) Stmk. BauG 1995: Bepflanzungsmaßnahmen als Gestaltungselemente für ein entsprechendes Straßen-, Orts- und Landschaftsbild sowie zur Erhaltung und Verbesserung des Kleinklimas und der Wohnhygiene, sowie
2. nach § 11 (2) Stmk. BauG 1995: Gestaltungsregelungen für Einfriedungen und lebende Zäune zum Schutz des Straßen-, Orts- und Landschaftsbildes.

§ 2 Größe des Planungsgebietes

Das Planungsgebiet umfasst das Grundstück 70/3 sowie eine Teilfläche des Grundstückes 70/2 der KG Hautzendorf mit einer Gesamtgröße von rd. 2.840 m².

§ 3 Zeichnerische Darstellung

Die zeichnerische Darstellung (Rechtsplan) GZ: RO-606-70/BPL B104 vom 15.09.2023, im Maßstab 1:500, verfasst von der Interplan ZT GmbH, vertreten durch Arch. DI Günter Reissner MSc, ist Teil dieser Verordnung. Ein beispielhaftes Gestaltungskonzept liegt bei.

§ 4 Festlegungen des Flächenwidmungsplanes

Im Flächenwidmungsplan 1.00 der Marktgemeinde Premstätten ist für das Planungsgebiet folgendes festgelegt:

- (1) Das Grundstück 70/3 sowie eine Teilfläche des Grundstücks 70/2 der KG Hautendorf als Aufschließungsgebiet für Allgemeines Wohngebiet Nr. 104 mit einem Bebauungsdichterahmen von 0,2-0,5.

Als Aufschließungserfordernisse, die von Privaten zu erfüllen sind, sind festgelegt:

- Sicherung der äußeren Anbindung (dauerhaft auch rechtlich gesicherte Zufahrt von einer befahrbaren öff. Verkehrsfläche), erforderlichenfalls unter Berücksichtigung von Eisenbahn- und Landes-Straßenplanungen (Bauverbots- und Freihaltebereiche, Knoten, Kreuzungen udgl.).
- Sicherung der inneren Aufschließung (Wasserversorgung, Abwasserentsorgung, Strom/Energieversorgung, innere Verkehrserschließung).
- Geordnete Oberflächenentwässerung auf Grundlage einer wasserbautechnischen Gesamtbetrachtung, erforderlichenfalls unter Berücksichtigung von Fließpfaden und Hangwässern.

- (2) Gemäß der Bebauungsplanzonierung 1.00 ist die Erstellung eines Bebauungsplanes für die o.a. Flächen erforderlich.

§ 5 Festlegungen des Räumlichen Leitbildes

Gemäß dem Räumlichen Leitbild 1.00 der Marktgemeinde Premstätten ist das Planungsgebiet dem Gebietstyp (3) „Gebiete für kleinstrukturierte Wohnbebauung“ zugeordnet.

§ 6 Einschränkungen

- (1) Das Planungsgebiet liegt gemäß der *Verordnung der Bundesministerien für Verkehr, Innovation und Technologie betreffend die Festlegung der Sicherheitszone für den Flughafen Graz* (2013) überwiegend innerhalb der Sicherheitszone „E“ des Flughafens Graz-Thalerhof. Erforderlichenfalls sind Bewilligungen auf Grundlage des Luftfahrtgesetzes einzuholen.
- (2) Das Planungsgebiet liegt innerhalb des lärmbelasteten Bereiches der Bundesstraße A2 Süd Autobahn.
- (3) Die bodenmechanischen Verhältnisse sind in Projekten zu berücksichtigen. Erforderlichenfalls sind die Untergrundverhältnisse zu prüfen und geeignete Gründungsmaßnahmen durchzuführen.
- (4) Auf bestehende Infrastrukturleitungen im Planungsgebiet (Strom, Kanal udgl.) ist in nachfolgenden Bauverfahren Rücksicht zu nehmen.

II. Bebauung

§ 7 Bauplätze und Baufelder

- (1) In der zeichnerischen Darstellung sind 2 Bauplätze durch verpflichtende Teilungslinien festgelegt. Geringfügige Abweichungen sind zulässig.
- (2) Weitere Teilungen der Bauplätze sind an den in der zeichnerischen Darstellung festgelegten Stellen zulässig (optionale Teilungslinien).

§ 8 Bauungsweise

- (1) Grundsätzlich offene Bauungsweise zu den benachbarten Grundstücken und innerhalb des Planungsgebietes (allseits freistehende bauliche Anlagen oder einseitig an die Grenzen angebaute bauliche Anlagen gemäß § 4 Z.18 lit.a Stmk. BauG 1995).
- (2) Bei weiteren Teilungen ist gemäß der zeichnerischen Darstellung auch die gekuppelte Bauungsweise zulässig (§ 4 Z.18 lit.b Stmk. BauG 1995).

§ 9 Bauungsdichte und Bauungsgrad

- (1) Der Bauungsgrad wird mit max. 0,4 festgelegt.
- (2) Der Bauungsdichterahmen wird mit 0,2-0,5 ersichtlich gemacht.

III. Gebäude und Gestaltung

§ 10 Lage und Stellung der Gebäude

- (1) Die Lage der oberirdischen Teile von Gebäuden ist in der zeichnerischen Darstellung durch Baugrenzl意思en iS des § 4 Z.10 Stmk. BauG 1995 festgelegt (Baufelder).
- (2) Die Längserstreckung der Hauptgebäude (Hauptfirstrichtung) ist in der zeichnerischen Darstellung festgelegt. Abweichungen von den festgelegten Richtungen sind im Ausmaß von +/- 10° zulässig. Quergiebel und eine 90°-Drehung der Hauptfirstrichtungen sind ebenfalls zulässig.

§ 11 Höhenlage der Gebäude

- (1) Die Höhe der Erdgeschoßebene der Gebäude ist dem Verlauf des natürlichen Geländes bzw. der Erschließungsstraße anzupassen und darf im Mittel max. 0,50 m über dem natürlichen Gelände zu liegen.
- (2) In Projekten sind Höhenfestpunkte darzustellen.

§ 12 Höhe der Gebäude

- (1) Die zulässige Gebäudehöhe (§ 4 Z.31 Stmk. BauG) beträgt traufenseitig:
 - max. 5,50 m bei Bebauung mit einem Vollgeschoß bzw. einem Voll- und einem ausgebauten Dachgeschoß,
 - max. 7,50 m bei Bebauung mit zwei Vollgeschoßen.
- (2) Die zulässige Gesamthöhe eines Gebäudes (§ 4 Z.33 Stmk. BauG) beträgt:
 - max. 10,00 m bei Sattel- und Walmdächern,
 - max. 8,50 m bei Flachdächern.

§ 13 Geschoße

- (1) Die maximal zulässige Geschoßanzahl (§ 4 Z.34 Stmk. BauG 1995) wird mit zwei Geschoßen und einem Untergeschoß (Keller) festgelegt.
- (2) Bei zweigeschoßiger Bebauung mit steilem Satteldach ist das oberste Geschoß als Dachgeschoß auszuführen (§ 4 Z.23 Stmk. BauG 1995). Die maximal zulässige Kniestockhöhe beträgt 1,50 m.

§ 14 Dachformen und Dächer

- (1) Als Dachformen für Hauptgebäude sind zu errichten:
 - Steile Satteldächer mit einer Neigung von 30°-45°,
 - flache Sattel- oder Walmdächer mit einer Neigung von 20°-30° oder
 - Flachdächer als Gründächer (wahlweise auch mit PV-Aufdachanlagen).Für untergeordnete Bauteile sind Abweichungen zulässig.
- (2) Für Garagen und Nebengebäude sind auch flach geneigte Dächer mit Neigungen von max. 10° zulässig. Die Ausführung der Garagendächer und der Nebendächer als begehbare Terrasse ist zulässig.
- (3) Sattel- und Walmdächer sind mit kleinteiligem, nicht glänzendem Deckungsmaterial in den Farben Grau, Rot oder Rotbraun auszuführen.
- (4) Flach geneigte Dächer sind bekieset oder begrünt oder als nicht glänzendes Blechdach in den Farben Grau, Rot oder Rotbraun auszuführen.
- (5) Solar- und Photovoltaikanlagen sind bei Sattel- und Walmdächern nur in dachflächenparalleler Ausführung zulässig und dürfen bei flach geneigten Dächern und Flachdächern eine max. Aufständerrhöhe von 0,75 m aufweisen. Bei Flachdächern sind sie mind. 1,00 m vom Dachrand abzurücken.

§ 15 Garagen und Nebengebäude

- (1) Garagen und Nebengebäude sind innerhalb der Baugrenzlinien zu errichten.
- (2) Zusätzlich ist je Bauplatz die Errichtung von Nebengebäuden mit einer bebauten Fläche von insgesamt maximal 15 m² auch außerhalb der Baugrenzlinien zulässig (Ausnahme gemäß § 4 Z.10 Stmk. BauG 1995).

§ 16 Sonstige Vorschriften zur Gestaltung

Im Rahmen der Baueinreichung ist je Gebäude ein Färbelungskonzept mit Materialangaben zu erstellen und der Baubehörde vorzulegen. Dabei sind nachstehende Bedingungen einzuhalten:

- Gebäude sind grundsätzlich zu verputzen und in heller, dezenter Farbgebung zu färbeln. Es können auch Holzelemente oder tafelartige Fassadenelemente ausgeführt werden.
- Nicht zulässig sind glänzende Oberflächen, die nicht dem Straßen-, Orts- und Landschaftsbild entsprechen.

IV. Verkehrsanlagen

§ 17 Verkehrsflächen

Die max. Begrenzung der Haupteerschließungsflächen der inneren Erschließung (motorisierter Verkehr) ist in der zeichnerischen Darstellung festgelegt. Ergänzende Erschließungswege und Zufahrten können auch innerhalb der Baugrenzlinien und auf Freiflächen errichtet werden.

§ 18 Ruhender Verkehr

- (1) Die Anzahl der erforderlichen Kfz-Abstellplätze ist grundsätzlich auf Grundlage der „Stellplatz-Verordnung 2018“ der Marktgemeinde Premstätten idgF zu ermitteln.
- (2) Kfz-Abstellplätze sind auf eigenem Bauplatz mit (Carport) oder ohne Schutzdach oder in Garagen zu errichten. Die Errichtung von Kfz-Abstellplätzen mit oder ohne Schutzdach ist auch außerhalb der Baugrenzlinien zulässig.
- (3) Der Abstand von Garagen zu Erschließungsstraßen hat einfahrtsseitig mindestens 5,00 m zu betragen. Der Abstand von überdachten Kfz-Stellplätzen zu Erschließungsstraßen hat mindestens 1,00 m zu betragen.

V. Freiflächen, Grüngestaltung, Ver- und Entsorgung

§ 19 Freiflächen und Grüngestaltung

- (1) Innerhalb des Planungsgebietes sind nicht bebaute oder für verkehrliche Zwecke erforderliche Flächen als Grünflächen zu gestalten. Die Anlage von reinen Schottergärten ist unzulässig. In Bauverfahren ist ein Außenanlagenplan inkl. Freiflächengestaltung und Bepflanzungskonzept vorzulegen.
- (2) Der Grad der Bodenversiegelung von unbebauten Flächen am Bauplatz wird mit maximal 0,40 festgelegt.
- (3) Im Planungsgebiet sind entlang des Torpeterweges entsprechend der zeichnerischen Darstellung mind. 2 großkronige Laubbäume zu pflanzen und dauerhaft zu erhalten. Diese Baumpflanzungen sind mit einem Stammumfang von mind. 18/20 cm in 1 m Höhe und mind. 6 m³ Wurzelraum durchzuführen. Geringfügige Längsabweichungen in der Lage sind zulässig.
- (4) Für Pflanzungen von Bäumen und Sträuchern sind nur standortgerechte und klimafitte Laubgehölze in Anlehnung an die potentiell natürliche Vegetation zulässig. Pflanzungen sind in Baumschulqualität durchzuführen. Die Anpflanzung neophytischer, invasiver Pflanzen ist untersagt.
- (5) Auf den Bauplätzen ist die Errichtung von Solar- und Photovoltaikanlagen als Freiflächenanlagen unzulässig.

§ 20 Einfriedungen und lebende Zäune

- (1) Einfriedungen sind in licht- und luftdurchlässiger Konstruktion zu errichten und dürfen eine Gesamthöhe von 1,50 m nicht überschreiten. Die Ansichtshöhe von Sockeln bzw. Stützmauern ist bei der Ermittlung der Gesamthöhe mit einzurechnen.
- (2) Straßenseitige Einfriedungen sind mind. 0,50 m von Grundgrenzen zurückversetzt zu errichten.
- (3) Hecken und lebende Zäune sind mind. 0,70 m von Grundgrenzen zurückversetzt zu pflanzen.
- (4) Für die Pflanzung von Hecken sind nur standortgerechte Gehölze (Hartriegel, Liguster, Hainbuchen, Forsythien, Spiraeen, Hundsrosen, Heckenkirschen etc.) in Anlehnung an die potentiell natürliche Vegetation zulässig.

§ 21 Oberflächenentwässerung

- (1) Die ordnungsgemäße Entsorgung der anfallenden Oberflächenwässer gemäß ÖNORM B 2506-1 ist auf Grundlage eines Gesamtkonzeptes im Bauverfahren nachzuweisen. Ein entsprechender Versickerungs- bzw. Funktionsnachweis ist in Bauverfahren als Projektbestandteil vorzulegen. Die Funktionsfähigkeit der Anlagen ist durch entsprechende Wartung dauerhaft sicherzustellen.
- (2) Oberflächenwässer von Verkehrsflächen und Kfz-Stellplätzen, bei denen eine Verunreinigung (durch Kraftstoffe, Schmiermittel etc.) nicht ausgeschlossen werden kann, dürfen nur über Bodenfilterschichten oder nach entsprechender Vorreinigung zur Versickerung gebracht bzw. abgeleitet werden.
- (3) Die Errichtung von Entwässerungs- und Retentionsanlagen ist im gesamten Planungsgebiet zulässig.
- (4) Zur Nutzung von Regenwasser als Brauchwasser ist je Bauplatz eine Zisterne mit mind. 5 m³ Fassungsvermögen zu errichten. Eine Nutzung auch zu Retentionszwecken ist zulässig.

§ 22 Ver- und Entsorgung

An die Ver- und Entsorgungseinrichtungen (Energieleitungsnetz, Wasserleitung und Kanalnetz) ist anzuschließen.

VI. Umsetzung und Rechtswirksamkeit

§ 23 Rechtswirksamkeit

Der Bebauungsplan tritt nach Beschlussfassung durch den Gemeinderat mit dem auf den Ablauf der Kundmachungsfrist (2 Wochen) folgenden Tag in Kraft.

Für den Gemeinderat

Der Bürgermeister

(LAbg. Dr. Matthias Pokorn)

Erläuterungsbericht

Zu Projekt und Standort

Das Planungsgebiet liegt nordwestlich im bereits überwiegend bebauten Teilraum C „Hautzendorf West/Bahnhof“, welcher im ÖEK 1.00 als Örtlicher Siedlungsschwerpunkt festgelegt ist. Die verkehrliche Erschließung erfolgt über den südlich angrenzenden Torpeterweg, ein öffentliches Gut.

Das Planungsgebiet grenzt im Norden an Wald. In der näheren westlichen Umgebung befinden sich ebenfalls Waldflächen, welche bis hin zum Planungsgebiet in Wiesenflächen übergehen. Im Osten grenzt das Planungsgebiet an teilweise bebautes Bauland – Allgemeines Wohngebiet, welches auf Grundlage einer Bebauungsplanung entwickelt wurde und kleinteilige Wohnbebauungen aufweist.



Orthofoto GIS Steiermark, Erhebungsdatum 08/2023, maßstabslos

Zu § 1 Rechtsgrundlage

Das Raumordnungsgesetz 2010 regelt in den §§ 40 und 41 die Bebauungsplanung. Als weitere Grundlagen in Hinblick auf die Frei- und Grünräume sind die §§ 8 und 11 des Stmk. BauG 1995 heranzuziehen.

Zu § 2 Größe des Planungsgebietes

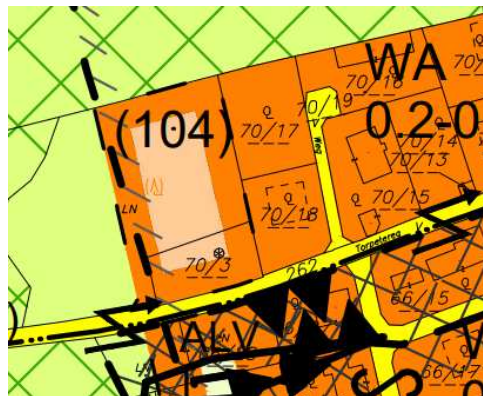
Das Planungsgebiet (Baulandflächen gemäß FWP 1.00) hat gemäß der DKM mit Stand 01/2022 ein Flächenausmaß von rd. 2.840 m², wobei das Gelände weitgehend flach ist.

Zu § 3 Zeichnerische Darstellung

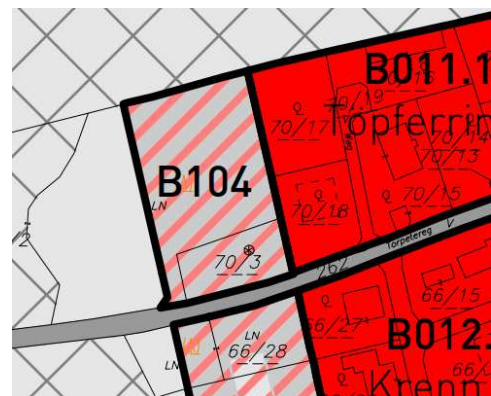
Diese Darstellung erfolgt im Maßstab 1:500 auf planlicher Grundlage der DKM mit Stand 01/2022. Im beiliegenden Gestaltungskonzept sind die Inhalte der Verordnung beispielhaft dargestellt.

Zu § 4 Festlegungen des Flächenwidmungsplanes

Gemäß dem Flächenwidmungsplan 1.00 der Marktgemeinde Premstätten ist für das Planungsgebiet Aufschließungsgebiet für Allgemeines Wohngebiet (Nr. 104) mit einem Bebauungsdichterahmen von 0,2 – 0,5 festgelegt. Die festgelegten Aufschließungserfordernisse sind durch Private (Grundeigentümer bzw. Bauwerber) zu erfüllen. Gemäß der Bebauungsplanzonierung des Flächenwidmungsplanes 1.00 ist für das Planungsgebiet ein Bebauungsplan erforderlich (Gebiet B104).



Ausschnitt FWP 1.00, maßstabslos



Ausschnitt BZP 1.00, maßstabslos

Besondere Zielsetzungen und öffentliches Interesse der Bebauungsplanung B104 sind gemäß FWP 1.00 die Erstellung eines Erschließungs- und Strukturkonzeptes für den Gesamtbereich, die Berücksichtigung von Anschlussflächen (ggf. Herstellung einer Durchwegung), die geordnete Entwicklung in Hinblick auf das Straßen-, Orts- und Landschaftsbild unter Berücksichtigung des Gebietscharakters, sowie die Berücksichtigung von Schutzgütern und Funktionsflächen (zB auch Wald).

Zu § 5 Festlegungen des Räumlichen Leitbildes

Im Räumlichen Leitbild 1.00 wurde das Siedlungsgebiet der Marktgemeinde Premstätten u.a. in Gebietstypen gegliedert, für die spezifische Handlungsgebote, Zielsetzungen der Siedlungsentwicklung (siehe Wortlaut des Leitbildes) sowie nachstehend angeführte Grundsätze zu Bauweise, Erschließungssystem und Freiraumgestaltung sowie Richtwerte für städtebauliche Kennzahlen festgelegt wurden.

Gemäß dem Räumlichen Leitbild ist das Planungsgebiet dem Gebietstyp (3) „Gebiete für kleinstrukturierte Wohnbebauung“ zugeordnet.

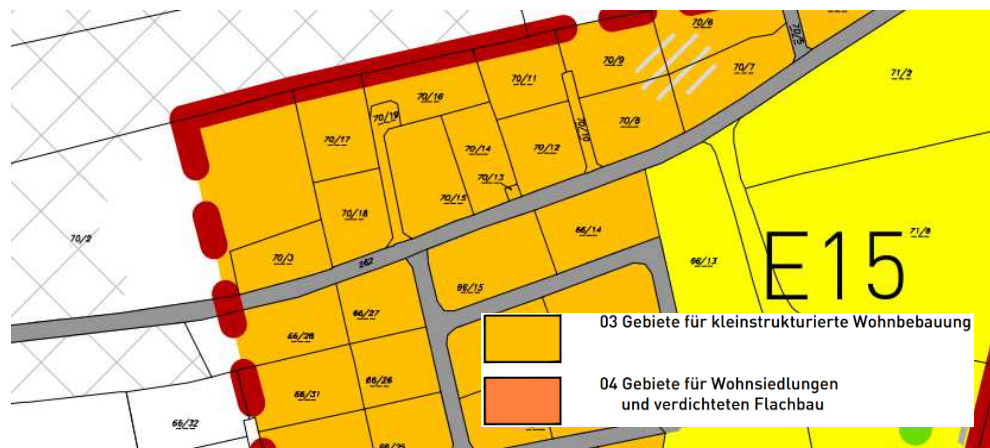
Im Leitbild sind als Handlungsgebote hinsichtlich Gebietscharakter die Bewahrung sowie behutsame Veränderung und Entwicklung vorgesehen.

Grundsätze zu Bebauungsweise, Erschließungssystem und Freiraumgestaltung

- Bebauungsweise: Offen oder gekuppelt.
- Dachformen: Berücksichtigung des jeweiligen Gebietscharakters (ggf. Zonierung der Dachformen in der Bebauungsplanung). Geneigte Dächer in roter oder grauer Deckung. Flachdächer bevorzugt als Gründächer.
- Geschöße: Für neue Bauten max. 2 oberirdische Geschöße und Keller.
- Lebende Zäune als Einfriedungen: Hecken nur mit heimischen Sorten.

Richtwerte für städtebauliche Kennzahlen

- Bebauungsgrad max. 0,4
- Versiegelungsgrad max. 40 % (bezogen auf den Gesamtbauplatz; auch unter Berücksichtigung von Abflussbeiwerten nach Art der Entwässerungsfläche)
- Bebauungsdichte max. 0,5



Ausschnitt Leitbildplan des Räumlichen Leitbildes 1.00, maßstabslos

Zu § 6 Einschränkungen

Zu (1) Der Großteil des Gemeindegebietes der Marktgemeinde Premstätten liegt innerhalb von Sicherheitszonen des Flughafens Graz-Thalerhof. Aufgrund der einschränkenden Festlegungen des Flächenwidmungsplanes und des Bebauungsplanes ist davon auszugehen, dass im Planungsgebiet keine Luftfahrthindernisse errichtet werden können. Dies ist jedoch von Seiten der Antragsteller zu prüfen – ggf. sind die entsprechenden Bewilligungen auf Grundlage des Luftfahrtgesetzes einzuholen. Link zum Zonenplan:

<https://www.bmk.gv.at/themen/verkehr/luftfahrt/recht/sicherheitszonen/graz.html>

Zu (2) Der überwiegende Teil des Hauptsiedlungsgebietes von Premstätten inkl. des ggst. Planungsgebietes weist eine Belastung durch Verkehrslärm auf (vgl. hierzu auch die Lärmkarten gemäß der EU Umgebungslärm-RL des GIS Stmk). Das Setzen von Maßnahmen für einen ausreichenden Lärmschutz (Gebäudestellung, verstärkte Schalldämmung, am Lärm orientierte Grundrissgestaltung etc.) kann daher erforderlich sein.

Bezüglich des Schutzes der Außenbauteile wird auf die Anforderungen der OIB-Richtlinie 5 „Schallschutz“ 2.2.3 verwiesen, die besonders zu beachten sind (Mindest erforderliche Schalldämmung von Außenbauteilen).

Zu (3) Im Zuge von Bauverfahren sind die Untergrundverhältnisse zu prüfen und entsprechende Nachweise zu führen (vgl. §§ 5 (1) Z 4 und 61 Stmk. BauG 1995) bzw. Vorgaben festzulegen.

Zu (4) Auf allfällige im Planungsgebiet liegende bestehende Infrastrukturleitungen ist in nachfolgenden Bauverfahren Rücksicht zu nehmen. Eine Überbauung bzw. Verlegung ist nur im Einvernehmen mit den Leitungsträgern zulässig.

Zu § 7 Bauplätze und Baufelder

Es werden 2 Bauplätze festgelegt, die mit Wohngebäuden bebaut werden können. Um eine sparsame Verwendung des Baulandes zu ermöglichen, können die Bauplätze entsprechend des Rechtsplanes geteilt werden, um zB Bauplätze für Doppelhäuser herzustellen. Um für die östlich gelegene HAUPTerschließungsfläche allenfalls ein eigenes Weggrundstück herzustellen zu können, sind auch hier weitere Teilungen zulässig.

Abweichungen von den Teilungslinien sind im Rahmen der Vermessung zulässig, sofern das Grundkonzept des Bebauungsplanes erhalten bleibt und keine negativen Auswirkungen auf Nachbarn entstehen. Die Abstände der Baugrenzen sind von den vermessenen Grundgrenzen zu bemessen.

Auf die generelle Verordnung über Mindestbauplatzgrößen der Marktgemeinde Premstätten (aktuell GZ: 030-0/2015 aus dem Jahr 2015) wird hingewiesen.

Zu § 8 Bebauungsweise

Zu (1) Die bebauten Grundstücke im Umgebungsbereich sind durch offene, mitunter einseitig an die Grundgrenze angebaute Bebauung geprägt. Die Bebauung im Planungsgebiet hat unter Berücksichtigung des Bestandes daher ebenfalls in dieser Form offen zu erfolgen.

Zu (2) Bei weitere Teilungen der Bauplätze (zB für die Herstellung von Bauplätzen für Doppelhäuser) wird auch die gekuppelte Bebauungsweise ermöglicht.

Zu § 9 Bebauungsdichte und Bebauungsgrad

- Zu (1) Der Bebauungsgrad (§ 4 Z.17 Stmk. BauG 1995) ergibt sich aus dem Verhältnis der bebauten Fläche zur Bauplatzfläche und wird unter Berücksichtigung der Bauplatzgrößen festgelegt.
- Zu (2) Hinsichtlich der Bebauungsdichte (§ 4 Z.16 Stmk. BauG 1995) erfolgt keine Einschränkung gegenüber den Festlegungen des Flächenwidmungsplanes. Eine lockere, offene Bebauung, die sich der Dichte der bestehenden Bebauung anpasst, wird angestrebt. Die Berechnung erfolgt nach den Bestimmungen der Bebauungsdichteverordnung 1993.

Zu § 10 Lage und Stellung der Gebäude

- Zu (1) Die zulässige Lage der oberirdischen Teile von Gebäuden und Garagen ist im Plan durch die Festlegung von Baugrenzl原因en fixiert. Durch die Baugrenzl原因en werden Bauflächen gebildet, die im Plan färbig dargestellt sind. Gebäude dürfen Baugrenzl原因en nicht überschreiten. Auf die Bestimmungen des § 12 Stmk. BauG wird verwiesen.

Nebengebäude dürfen eingeschränkt auch außerhalb der Baugrenzl原因e errichtet werden (vgl. § 15). Für überdachte Kfz-Abstellflächen (Carports) gelten die Baugrenzl原因en nicht.

- Zu (2) Die Längserstreckung der Hauptgebäude ist bei Sattel- und Walmdächern ident mit der Hauptfirstrichtung. Die Festlegungen orientieren sich an der Umgebung und haben ein geordnetes Erscheinungsbild zum Ziel. Um die bestmögliche Einfügung von Projekten auf dem jeweiligen Bauplatz zu ermöglichen, sind maßvolle Abweichungen von den festgelegten Hauptfirstrichtungen zulässig.

Zu § 11 Höhenlage der Gebäude

Die Höhe der Erdgeschoßebene der Einzelbauten hat sich am natürlichen Geländeverlauf zu orientieren. Die Festlegung des Bebauungsplanes verhindert, dass Gebäude auf künstlich geschaffenen Plateaus errichtet werden. Die Lage des Höhenfestpunktes eines Projektes wird im Rahmen des Bauverfahrens geprüft werden. Dabei sind auch die Belange des Schutzes des Straßen-, Orts- und Landschaftsbildes zu berücksichtigen.

Zu § 12 Höhe der Gebäude

- Zu (1) Die Gebäudehöhe wird entsprechend den zulässigen Geschoßigkeiten differenziert. Die Festlegungen berücksichtigen die maximale Höhenlage der Erdgeschoßniveaus der Gebäude und leiten sich aus der Umgebung ab.

Zu (2) Die Gesamthöhe der Gebäude wird entsprechend den zulässigen Dachformen differenziert. Um eine mögliche Störwirkung von Gebäuden mit Flachdächern (große Wandansichtsfläche) auf das Straßen-, Orts- und Landschaftsbild hintanzuhalten, wird die max. zulässige Gesamthöhe bei Flachdächern stärker beschränkt.

Zu § 13 Geschoße

Die maximal zulässige Geschoßzahl wird grundsätzlich mit zwei Vollgeschoßen und einem Kellergeschoß festgelegt. Derartige Baukörper wurden in der Umgebung vielfach errichtet, ermöglichen einen wirtschaftlichen Ausbau und fügen sich in der Regel gut in den baulichen Bestand ein.

Bei Gebäuden mit steil geneigten Dächern sind zur Wahrung des geordneten Erscheinungsbildes und einer angemessenen Höhenentwicklung maximal ein Kellergeschoß, ein Vollgeschoß und ein ausgebautes Dachgeschoß zulässig. Die Höhe eines allfälligen Kniestockes wird begrenzt, um eine ausgewogene Gebäudeproportion zu erreichen. Auf die Bestimmungen des § 13 (5) Stmk. BauG 1995 wird verwiesen.

Da keine Mindestanforderung an die Geschoßigkeit besteht, können Wohngebäude auch als Bungalow errichtet werden.

Zu § 14 Dachformen und Dächer

Durch die Festlegungen zu Dachformen, -farben und -neigungen wird trotz des gegebenen Spielraums in der Gestaltung eine Ordnung vorgegeben.

Zu (1) Im Bebauungsplan werden unter Berücksichtigung des Bestandes und der Zulässigkeit in den angrenzenden Siedlungsgebieten die prägenden Gebäudetypologien aufgenommen und fortgeführt. Es sind daher nur Flachdächer sowie Sattel- und Walmdächer zulässig. Aufgrund der möglichen Zweigeschoßigkeit der Baukörper werden mit flachem Sattel- und Walmdach sowie Flachdach Dachformen mit geringer Bauhöhe gewählt. Die steilen Dachformen ermöglichen bei geringer Traufhöhe einen wirtschaftlichen Ausbau.

Mit dem Flachdach wird zudem ein zeitgenössischer Typus ermöglicht, der insbesondere für einen hohen Grünflächenfaktor (Gründach) und PV-Aufdachanlagen geeignet ist. Durch die verpflichtende Begrünung von Flachdächern wird sichergestellt, dass sich die Objekte auch in der Draufsicht in das Ortsbild einfügen. Begrünte Dächer bieten eine hohe Wasserspeicherfunktion, tragen zum Abbau von Schadstoffen bei und senken die Rückstrahlungsintensität. Je nach Ausführung der Begrünung entstehen auch Lebensräume für Insekten. Die Errichtung von extensiv oder intensiv begrünten Dächern wird freigestellt. Eine Höhe der Vegetationsschicht von mind. 15 cm wird jedoch empfohlen.

- Zu (2) Garagen und Nebengebäude treten im Ortsbild nur untergeordnet in Erscheinung. Durch die Errichtung von flach geneigten Dächern können auch Beeinträchtigungen von Nachbargrundstücken verringert werden.
- Zu (3) Rote, rotbraune und graue Dächer, die auf angrenzenden Bauplätzen bereits errichtet wurden, fügen sich in das bestehende Ortsbild ein.
- Zu (4) Die Oberfläche von flach geneigten Dächern (zB Garagen oder Nebengebäude) tritt im Ortsbild kaum in Erscheinung. Die Errichtung von Gründächern wird empfohlen, ist bei Objekten mit einer Dachfläche < 60 m² in der Regel aber unwirtschaftlich und daher nicht verpflichtend.
- Zu (5) Um durch die Errichtung von Solar- und Photovoltaikanlagen negative Auswirkungen auf das Straßen-, Orts- und Landschaftsbild hinten zu halten, sind diese bei Sattel- und Walmdächern parallel zur Dachhaut auszuführen.

Diese Bestimmung schließt die Errichtung von Solar- und Photovoltaikanlagen auf anderen Dächern nicht aus: Zur Vermeidung von negativen Auswirkungen auf das Straßen-, Orts- und Landschaftsbild (insbesondere die Gemeindestraße) wird die Höhe von aufgeständerten Anlagen auf flach geneigten Dächern (zB auf Garagen und Nebengebäuden) und Flachdächern so begrenzt, dass diese bei einer üblichen Modulgröße von ca. 1,60 m einem Neigungswinkel von max. 30° und somit in etwa der maximalen Neigung von flachen Satteldächern entspricht. Ein zusätzliches Abrücken ist bei Flachdächern verpflichtend, um die visuelle Wirkung aus den Straßenräumen zu vermindern.

Auf eine ggf. ergänzende baugesetzliche Verpflichtung zur Errichtung von Solar- und Photovoltaikanlagen wird hingewiesen.

Zu § 15 Garagen und Nebengebäude

- Zu (1) Garagen dürfen nur innerhalb der Baugrenzlinsen errichtet werden. Die Entscheidung zwischen einer Anordnung der Garage im Hauptgebäude oder als eigener Baukörper innerhalb der gesetzten Baugrenzlinsen wird freigestellt.
- Zu (2) Die Nutzung von Grundflächen hat entsprechend den Raumordnungsgrundsätzen u.a. unter Beachtung eines sparsamen Flächenverbrauches zu erfolgen. Nebengebäude (§ 4 Z 47 Stmk. BauG 1995) können ohne Einschränkung innerhalb der Baugrenzlinsen errichtet werden. Die Einschränkung hinsichtlich der Errichtung außerhalb der Baugrenzlinsen beugt einer Verhüttelung des Siedlungsraumes vor.

Die Einschränkung der Brutto-Grundfläche auf höchstens 15 m² ergibt sich aus den Vorbemerkungen der OIB Richtlinie 2, wonach an eingeschobige Gebäude mit höchstens 15 m² Brutto-Grundfläche, die auf eigenem Grund oder von Verkehrsflächen für die Brandbekämpfung zugänglich sind, keine Anforderungen hinsichtlich des Brandschutzes gestellt werden.

Zu § 16 Sonstige Vorschriften zur Gestaltung

Grundsätzlich wird darauf hingewiesen, dass historische Bauten dieser Region kaum dekorative Zierarten aufweisen. Daher sind auch bei neuen Bauten dekorativ addierte Bauelemente unerwünscht und nicht dem traditionellen Ortsbild entsprechend. Die Gestaltung der Oberflächen und deren Vereinbarkeit mit dem Straßen-, Orts- und Landschaftsbild werden jeweils im Zuge des Bauverfahrens geprüft werden. Auf die Bestimmungen des § 23 Stmk. BauG wird verwiesen.

Zu § 17 Verkehrsflächen

Die in der zeichnerischen Darstellung festgelegte Kfz-Haupterschließung bindet an den Torpeterweg an. Eine Breite von mind. 6 m ist Voraussetzung für eine Übernahme in das öffentliche Gut, die im ggst. Fall jedoch nicht vorgesehen ist. Die Zufahrt zum Bauplatz Nr. 1 kann daher auch eine geringere Breite aufweisen und soll nur im unbedingt erforderlichen Ausmaß befestigt werden.

Ergänzende Hauszufahrten sowie Wege für die fußläufige Erschließung (zB Hauszugänge inkl. Allfälliger Treppenanlagen, Verbindungswege udgl.) können innerhalb der Baugrenzlinien und auch auf Freiflächen errichtet werden – ihre Festlegung ist im Bebauungsplan nicht zweckmäßig.

Zu § 18 Ruhender Verkehr

Die Marktgemeinde Premstätten hat am 12.10.2018 die „Stellplatzverordnung 2018“ zur Ermittlung der erforderlichen Kfz-Abstellplätze erlassen. Die Anzahl der Abstellplätze ist auf Grundlage der Stellplatzverordnung in der jeweils geltenden Fassung zu ermitteln. Ein Nachweis ist im Bauverfahren vorzulegen.

Die Abstände von Garagen und Kfz-Abstellflächen zu Erschließungsstraßen sichern u.a. zusätzliche Abstellflächen auf den Bauplätzen. Die Bemessung erfolgt einfahrtsseitig, d.h. die Errichtung von Garagen neben Verkehrsflächen ist bei entsprechender Ausrichtung der Zufahrt grundsätzlich möglich. Hinsichtlich der Abstände von den Grundgrenzen wird auf die OIB-Richtlinie 2.2 verwiesen.

Auf die Bestimmungen der „Bepflanzungsverordnung für Kfz-Abstellplätze“ der Marktgemeinde Premstätten idgF wird ergänzend verwiesen. Gemäß § 1 dieser Verordnung des Gemeinderates der Marktgemeinde Premstätten vom 10.04.2018 zufolge ist u.a. *bei Neuerrichtungen, Erweiterungen oder Umgestaltungen von PKW-Parkplätzen pro 4 Stellplätze ein einheimisches Gehölz mit einer Mindesthöhe von 3 m zu pflanzen. [...]*

Zu § 19 Freiflächen und Grüngestaltung

Zu (1) Die Gestaltung der privaten Grünflächen und ihre Bepflanzungen sollen möglichst individuell erfolgen.

Eine dem Charakter der Umgebung angepasste Grüngestaltung und Bepflanzung wird angestrebt, weshalb Schottergärten unzulässig sind.

Ein Grünflächenfaktor, das ist gemäß § 4 Z.34b Stmk. BauG das Verhältnis der mit Vegetation bedeckten Flächen zur Bauplatzfläche, in der Höhe von mind. 0,50 wird angestrebt.

Bepflanzungsmaßnahmen sind zur Eingliederung der Bebauung in das Straßen-, Orts- und Landschaftsbild erforderlich und als Projektunterlage gemäß § 22 (3) iVm § 23 Stmk. BauG im Bauverfahren zu prüfen und zu bewilligen.

- Zu (2) Der Grad der Bodenversiegelung errechnet sich aus dem Verhältnis der unbebauten Flächen zur unbebauten Bauplatzfläche und wird unter Berücksichtigung der Bauplatzgrößen festgelegt. Zur unbebauten Fläche zählen jene, welche nicht mit Gebäuden oder Flugdächern bebaut, jedoch versiegelt sind, zB durch Zufahrten aus Asphalt. Die unbebaute Bauplatzfläche ergibt sich aus der Grundstücksgröße abzüglich der Flächen, die mit Gebäuden bebaut bzw. durch bauliche Anlagen (zB Carports) überdacht sind.

Gemäß § 8 (3) Stmk. BauG sind grundsätzlich mind. 50 % der nicht überdachten Abstellflächen für Kraftfahrzeuge, Krafträder und Fahrräder mit einer wasserdurchlässigen Schicht, wie zB mit Rasengittersteinen auszuführen (Ausnahmen lt. baugesetzlicher Bestimmung).

- Zu (3) Angestrebt wird die Herstellung einer straßenbegleitenden Baumreihe entlang des Torpeterweges. Die Vorgaben in Bezug auf die Qualität der Bäume sichern ein gutes Anwachsen und eine rasche visuelle Wirksamkeit im Straßen-, Orts- und Landschaftsbild.

Bei Verlust eines dauerhaft zu erhaltenden Baumes (durch zB Krankheit, Blitzschlag, Sturm etc.) ist spätestens in der auf den Abgang folgenden Pflanzperiode für entsprechend gleichwertigen Ersatz zu sorgen und dieser dauerhaft zu erhalten. Auf die Bestimmungen des § 41 (3) Stmk. ROG 2010 wird hingewiesen.

- Zu (4) Eine der örtlichen Charakteristik angepasste Grüngestaltung und Bepflanzung wird angestrebt. Standortgerechte Gehölze der heimischen Flora sind zu bevorzugen. In Hinblick auf die fortschreitenden Klimaveränderungen, Starkregenereignisse in Verbindung mit längeren Hitze- und Trockenperioden, wird die Verwendung von Baumarten und neuerer Züchtungen empfohlen, die nachweislich gute Resistenzen gegen vorgenannte Umwelteinflüsse aufweisen.

Durch die Festlegung der Mindestpflanzqualität soll sichergestellt werden, dass die Neupflanzungen zum einen ein gutes Anwachspotential haben, und zum anderen bereits zum Zeitpunkt der Pflanzung raumprägenden Charakter und der Nutzung entsprechende Funktionalität aufweisen.

Die Anpflanzung v.a. der Arten Götterbaum, Staudenknötericharten, Robinienarten, Bambusarten, Riesen-Bärenklau, Kanadische- und Riesen-Goldrute wird durch diese Festlegung ausgeschlossen.

Hinsichtlich klimafitter Bäume wird auf einschlägige Publikationen sowie auf Maßnahmen der Landeshauptstadt verwiesen:

www.graz.at/cms/beitrag/10395663/9821093/Neue_Baumarten_fuer_Graz.html

- Zu (5) Der Ausschluss der Errichtung von Solar- und Photovoltaikanlagen als Freiflächenanlagen im Wohnbauland stellt die Vermeidung einer Unternutzung des Baulandes (schonender Umgang mit der Ressource Boden) sowie eine Fragmentierung des Siedlungskörpers durch Flächenanlagen zwischen Wohngebäuden sicher. Solar- und Photovoltaikanlagen sollen als zweite Nutzungsebene prioritär auf Dach- und Gebäudeoberflächen errichtet werden.

Zu § 20 Einfriedungen und lebende Zäune

- Zu (1) Im vorliegenden Ortsbild sind Einfriedungen durch Zäune mit wenigen Ausnahmen als Lattenzäune oder Maschendrahtzäune üblich. In der Fernwirkung treten diese kaum mit Barrierewirkung in Erscheinung. Diese Prägung soll grundsätzlich weitgehend erhalten bleiben. Falls Zäune errichtet werden, sollen diese von Hecken durchwachsen werden können.

Die Errichtung von mauerartigen und geschlossenen Einfriedungen, die nicht dem Gebietscharakter entsprechen und eine Beeinträchtigung des Straßen- und Ortsbildes mit sich bringen würden, wird so ausgeschlossen.

- Zu (2) Die Bestimmung stellt die Vermeidung von negativen Auswirkungen auf den öffentlichen Straßenraum sicher.
- Zu (3) Die Festlegungen für Hecken haben u.a. die Vermeidung von Beeinträchtigungen auf benachbarte Grundstücke und von negativen Auswirkungen auf das Straßen-, Orts- und Landschaftsbild zum Ziel. Die Pflege von Hecken und lebenden Zäunen soll vollständig auf dem eigenen Grundstück stattfinden können. Hecken sollen eine Höhe von 1,80 m nicht überschreiten, um keine Störungen auf angrenzenden Grundstücken zu bewirken.
- Zu (4) Bei Heckenpflanzungen sollen Nadelgehölze einen Anteil von 10% nicht überschreiten. Standortgerechte Gehölze sind zB Acer camp., Cornus i.S., Ligustrum i.S., Carpinus bet., Spiraea i.S., Rosa i.S., Prunus laur. etc. Die Verwendung von Thuja occidentalis soll hingegen nicht erfolgen, da diese keinen Mehrwert für die heimische Fauna bietet (keine Nährgehölze für Vögel und Insekten).

Zu § 21 Oberflächenentwässerung

Um das Gleichgewicht des Wasserhaushaltes möglichst wenig zu beeinflussen, sind versiegelte Flächen auf das erforderliche Ausmaß zu beschränken.

Zu (1) Die ordnungsgemäße Verbringung der anfallenden Oberflächenwässer ist auf Grundlage eines Entwässerungskonzeptes, das im Zuge der Projektierung zu erstellen ist, im Bauverfahren nachzuweisen.

Aufgrund von Erfahrungen in benachbarten Siedlungsgebieten (vgl. zB Bebauungsplangebiet „Töpferring Nord“) ist im Planungsgebiet von Lehmboden mit sehr geringer bis keiner Durchlässigkeit auszugehen (vgl. Aufschließungserfordernisse gemäß FWP 1.00). Niederschlagswässer müssen daher voraussichtlich am Bauplatz gesammelt und gedrosselt in einen Vorfluter abgeleitet werden.

Gemäß Stellungnahme des Abwasserverbandes Grazerfeld im Zuge der Anhörung des BPL-Entwurfes sollte für jede Bauparzelle für das Oberflächenwasser eine Retention für ein Regenereignis laut Stand der Technik und einen Drosselabfluss von 0,5 l/s vorgeschrieben werden.

Zu (2) Die Filterung der Oberflächenwässer von Verkehrsflächen durch Bodenfilterschichten entspricht dem Stand der Technik (vgl. Vorgaben der Qualitätszielverordnung Chemie Grundwasser).

Zu (3) Die Errichtung von Entwässerungsanlagen udgl. soll projektbezogen realisierbar sein. Ihre Errichtung kann auch direkt auf Verkehrsflächen und/oder Freiflächen zweckmäßig sein.

Zu (4) Die Errichtung von Zisternen stellt hinsichtlich des Wasserhaushalts eine ressourcenschonende Siedlungsentwicklung sicher.

Hinsichtlich hydraulische Bemessung, Bau und Betrieb von Regenwasser-Sickeranlagen wird auf den „Leitfaden für Oberflächenentwässerung 2.1“ des Amtes der Stmk. Landesregierung sowie auf die ÖNORM B 2506-1, auf die ÖNORM B 2506-2 ,auf das ÖWAV Regelblatt 35, auf das ÖWAV Regelblatt 45 und auf das DWA Regelblatt A 138 - jeweils in den derzeit gültigen Fassungen - verwiesen.

Zu § 22 Ver- und Entsorgung

Die Verpflichtungen ergeben sich aus anderen Rechtsmaterien. Die Wasserversorgung soll durch die Ortswasserleitung, die Abwasserentsorgung durch die Ortskanalisation erfolgen.

Zu § 23 Rechtswirksamkeit

Nach einer zweiwöchigen Anhörung der Eigentümer der im Planungsgebiet liegenden und daran angrenzenden Grundstücke sowie der Abteilung 13 des Amtes der Steiermärkischen Landesregierung hat der Gemeinderat über allfällige Einwendungen und Stellungnahmen zum Bebauungsplan befunden. Im Anschluss wurde der Bebauungsplan beschlossen.




Der Bebauungsplan wird ortsüblich mindestens 14 Tage kundgemacht und tritt mit dem auf den Ablauf der Kundmachungsfrist folgenden Tag in Kraft.

Zeichnerische Darstellung



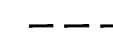



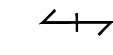



- 1) Rechtsplan
- 2) Gestaltungskonzept

Legende

ERSICHTLICHMACHUNGEN

-  DKM Grundstücksgrenzen
-  Gebäude Bestand
DKM und Gebäudenachtrag
-  Äußere Erschließung
Öffentliche und private Verkehrsflächen

FESTLEGUNGEN


-  Grenze des Planungsgebietes
Geltungsbereich des BPL gem. Wortlaut
-  Teilungslinie verpflichtend
Geringfügige Abweichungen in der Lage zulässig
-  Teilungslinie optional
Geringfügige Abweichungen in der Lage zulässig
-  Baufeld für Gebäude
Begrenzt durch Baugrenzl意思
-  Innere Erschließung
Haupterschließungsflächen
-  Bauplatznummer
-  Längserstreckung Gebäude
mit zulässiger 90°-Drehung
-  Freiflächen
-  Zufahrt Kfz-Verkehr
-  Verpflichtende Baumpflanzung
geringfügige Abweichungen in der Lage zulässig

Nutzungsschablone	
Widmung gem. FWP	Bebauungsdichte
Bebauungsgrad	Bebauungsweise
Geschoße	Dachformen
Gebäudehöhe	Gesamthöhe

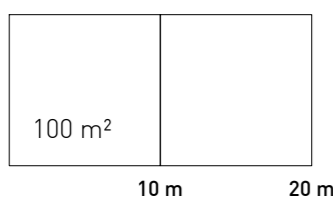
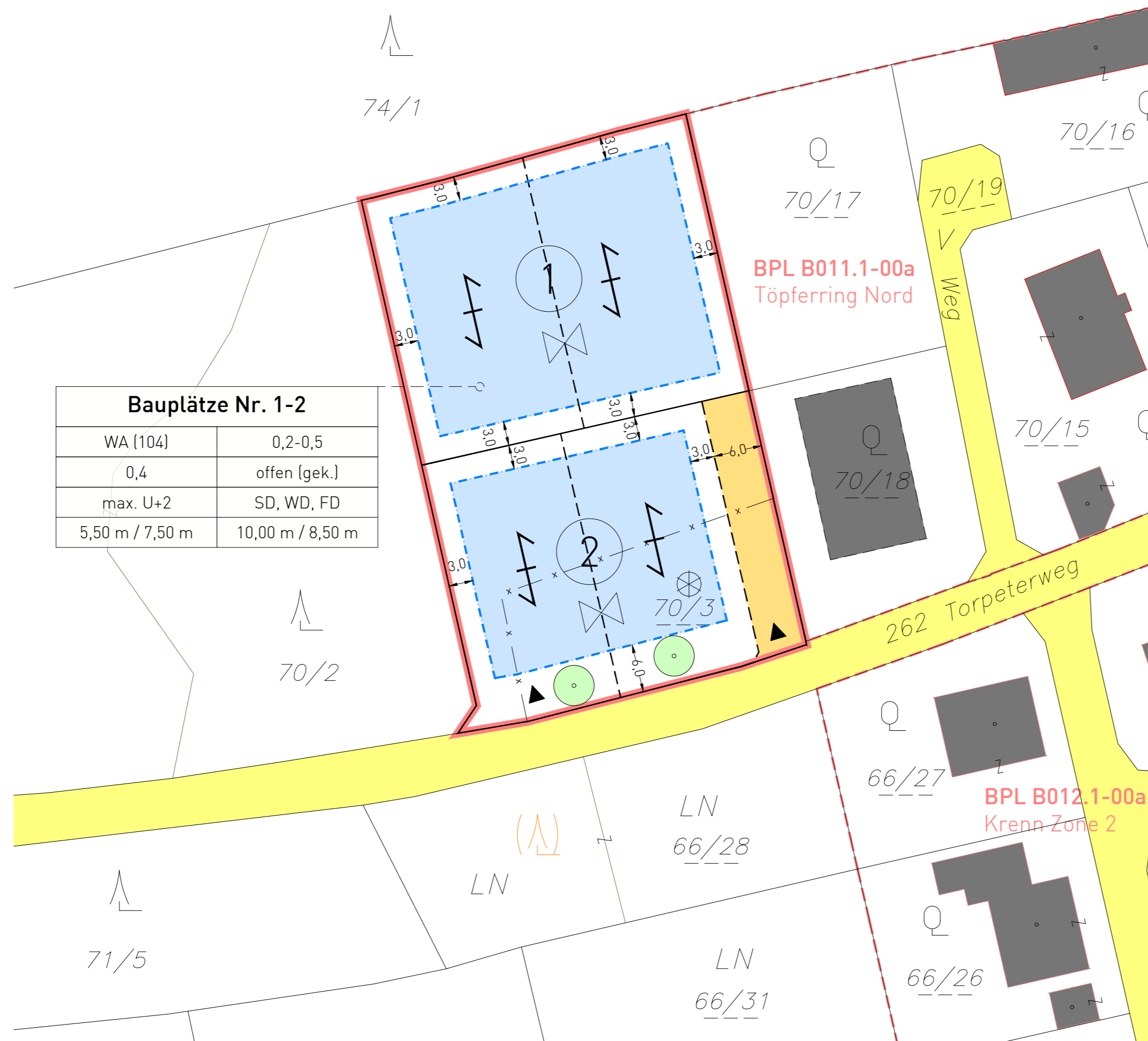
Vgl. Wortlaut der Verordnung!

ORIENTIERUNG / PLANGRUNDLAGE / MASSSTAB

DKM Stand 01/2022



Maßstab 1:500

Bauplatze Nr. 1-2	
WA (104)	0,2-0,5
0,4	offen (gek.)
max. U+2	SD, WD, FD
5,50 m / 7,50 m	10,00 m / 8,50 m



Marktgemeinde Premstätten

Bebauungsplan B104 "Torpeterweg West"

Rechtsplan

Plandatum: 15.09.2023

GZ: RO-606-70 / BPL B104

Planverfasser

Von 29.09.2023 bis 13.10.2023

Anhörungsfrist
gemäß § 40 (6) Z.2 Stmk. ROG 2010

Datum:

GZ:

Verordnungsprüfung
gemäß § 100 Stmk. GemO

Datum: 09.11.2023

GZ:

Beschluss Gemeinderat
gemäß § 38 (6) Stmk. ROG 2010

Datum:







GZ:

Rechtskraft

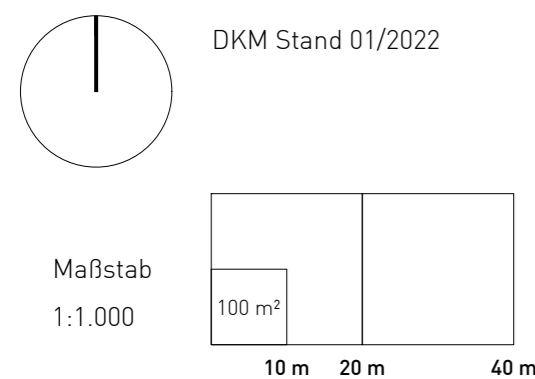


Interplan
Ziviltechniker
Interplan ZT GmbH
Radetzkystraße 31/1, 8010 Graz
office@interplan.at
+43 316 / 72 42 22 0

Legende

-  DKM Grundstücksgrenzen
-  Grenze des Planungsgebietes
-  DKM Gebäudenachtrag
Räumliche Bestandsaufnahme & Luftbild
-  Grundstücksgrenze Löschung
-  Teilungslinie verpflichtend
Geringfügige Abweichungen in der Lage zulässig
-  Teilungslinie optional
Geringfügige Abweichungen in der Lage zulässig
-  Verkehrsfläche Neu
Beispielhafte Darstellung
-  Gebäude Neu
Beispielhafte Darstellung
-  Grünfläche und Bepflanzung Neu
Beispielhafte Darstellung
-  Bauplatznummer und -größe
Beispielhafte Darstellung

ORIENTIERUNG / PLANGRUNDLAGE / MASSSTAB



Marktgemeinde Premstätten

Bebauungsplan B104 "Torpeterweg West"

Gestaltungskonzept

Plandatum: 07.08.2023

Planverfasser

 **Interplan**
Ziviltechniker
Interplan ZT GmbH
Radetzkystraße 31/1, 8010 Graz
office@interplan.at
+43 316 / 72 42 22 0